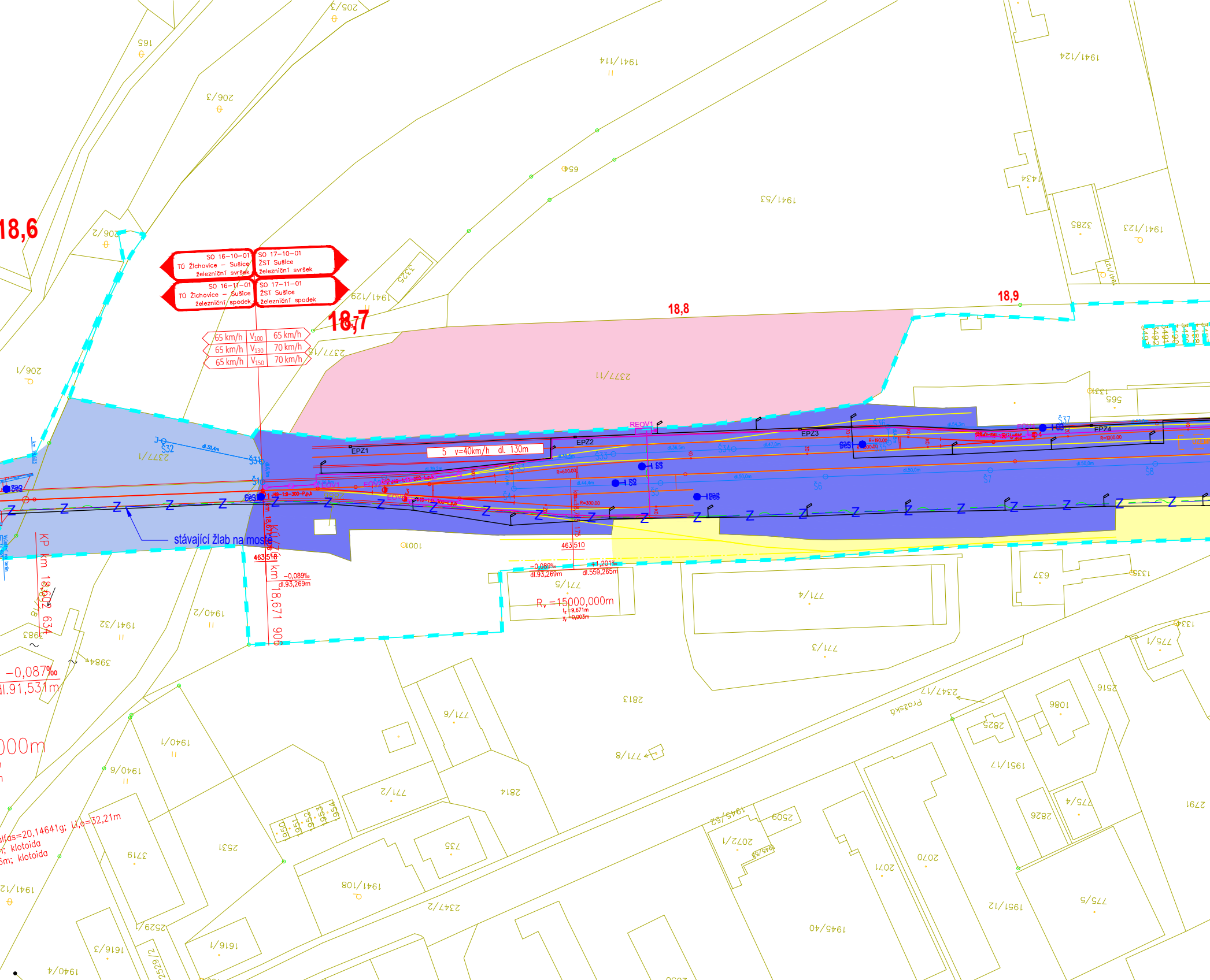

18,6
18,7
18,8
18,9
SO 16-10-01 TÚ Žichovice – Sušice železniční svršek
SO 17-10-01 ŽST Sušice železniční svršek
SO 16-11-01 TÚ Žichovice – Sušice železniční spodek
SO 17-11-01 ŽST Sušice železniční spodek
65 km/h V100 65 km/h
65 km/h V130 70 km/h
65 km/h V150 70 km/h
5 v=40km/h dl. 130m
EPZ1
EPZ2
EPZ3
EPZ4
REOV1
EOV1
Š31
Š32
Š33
Š34
Š35
Š36
Š37
Š1
Š5
Š6
Š7
Š8
R=600,00
R=300,00
R=190,00
R=1000,00
stávající žlab na mostě
463,518
463,510
km 18,671 906
KP km 18,602 634
-0,089‰
dl.93,269m
+1,201‰
dl.559,265m
R_v =15000,000m
-0,087‰
dl.91,531m
alfas=20,14641g; Li,o=32,21m
klotoida
2377/11
2377/1
1941/53
1941/114
1941/124
1941/123
1941/129
1941/127
206/1
206/2
206/3
205/3
165
654
3285
1434
3325
565
1331
637
1333
1334
1001
771/5
771/4
771/3
771/6
771/8
771/2
771/1
2813
2814
2347/1
Pražská
2825
1086
2516
1951/17
775/1
775/4
775/5
2826
2791
1945/52
2509
2072/1
2071
2070
1945/40
1951/12
1941/108
2347/2
735
2531
3719
1941/12
1940/2
1941/32
1940/1
1940/6
1940/4
1616/1
1616/3
2529/1
2529/2
1950
1951
1952
1953
1954
384
383

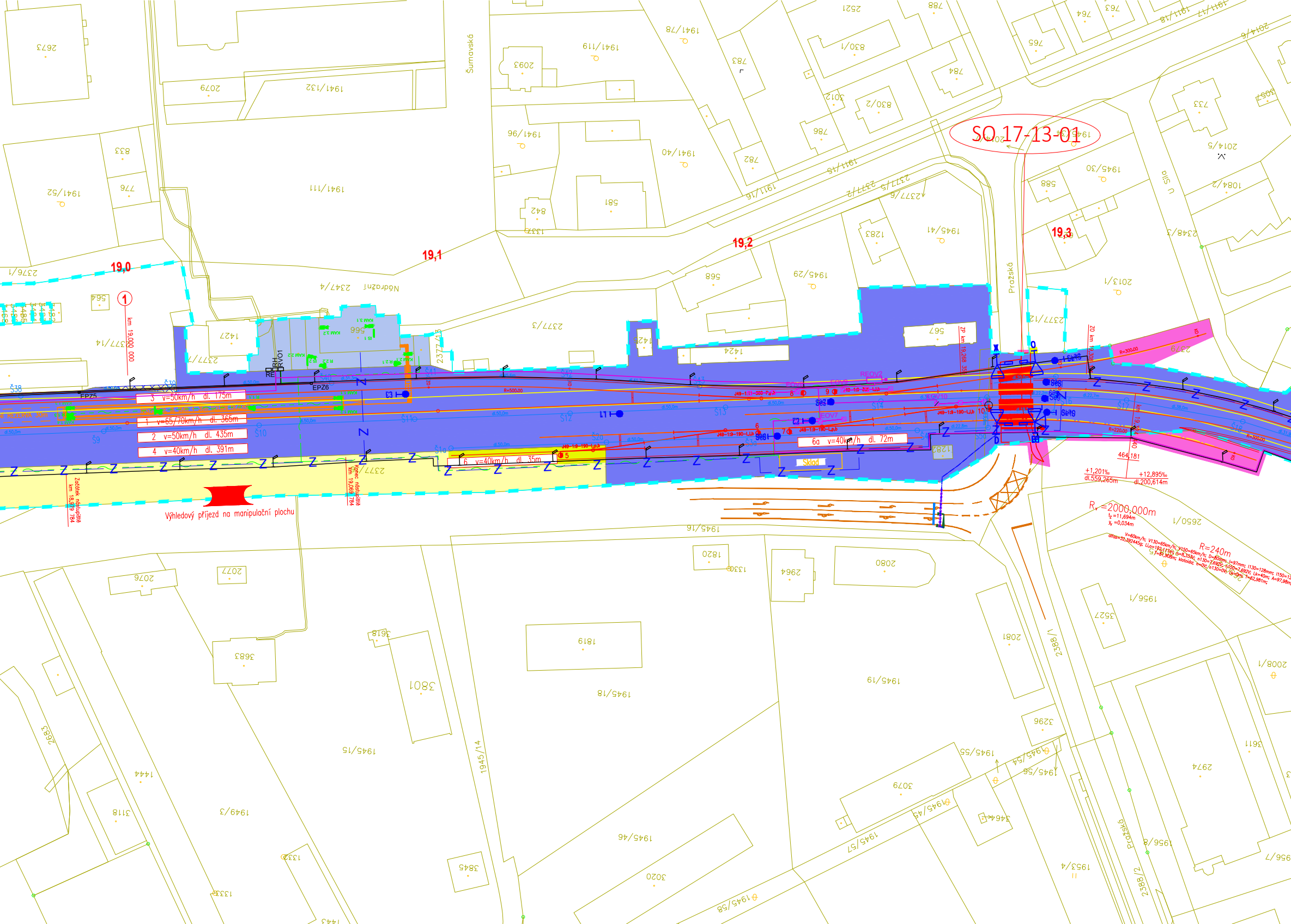
SO 17-13-01
19,0
19,1
19,2
19,3
①
km 19,000 000
3 v=50km/h dl. 175m
1 v=65/70km/h dl. 365m
2 v=50km/h dl. 435m
4 v=40km/h dl. 391m
6 v=40km/h dl. 35m
6a v=40km/h dl. 72m
Výhledový příjezd na manipulační plochu
Začátek nástupiště km 18,9
Konec nástupiště km 19,069
Sklad
EPZ5
EPZ6
REOV2
REOV7
Šumavská
Pražská
Nádražní
U Sila
R=2000,000m
R=240m
+1,201‰ dl.559,265m
+12,895‰ dl.200,614m
464,181
R=500,00
R=300,00
R=220,00
ZP km 19,268
ZO km 19,3
2377/13
2377/3
2377/12
2377/2
2377/6
2347/4
2373
1941/16
1941/15
1945/16
1945/14
1945/18
1945/19
1945/15
1945/55
1945/57
1945/58
1945/46
1949/3
2388/1
2388/2
1945/41
1945/29
1945/30
2013/1
2014/5
1941/52
1941/111
1941/132
1941/96
1941/40
1941/119
1941/78
2079
2673
833
976
581
842
895
1283
1427
1424
1425
567
566
564
588
1820
2964
2080
2077
2076
3983
3618
3801
1819
2081
3525
3526
3079
3845
3020
3118
1444
2683
1956/1
1956/8
2008/1
2650/1
1953/4
2974
3611

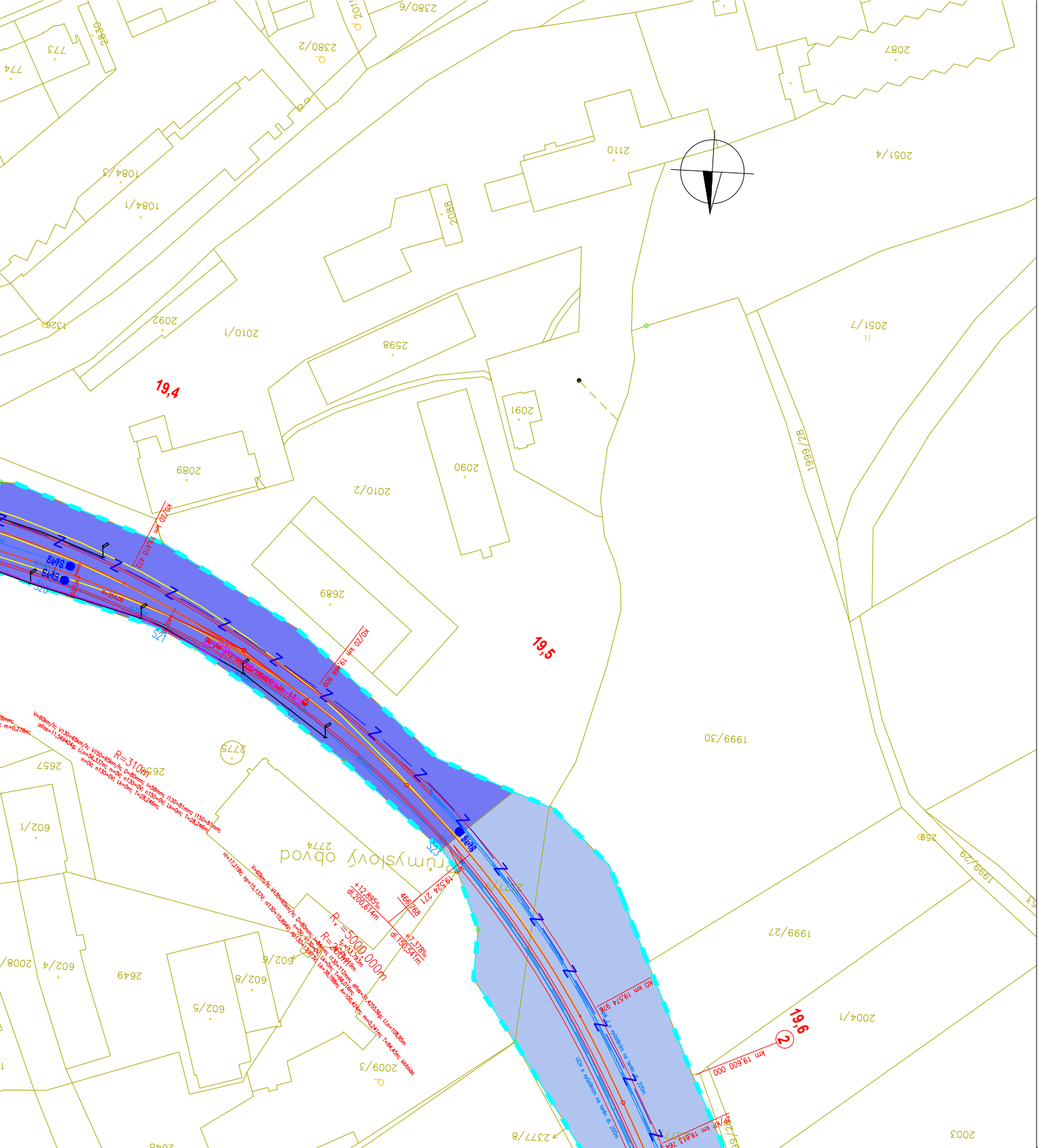
19,4
19,5
19,6
2
R=310m
R=250m
Rv=5000,000m
km 19,600 000
km 19,574 976
km 19,524 271
km 19,613 764
průmyslový obvod
2774
2775
2657
2649
2652
602/1
602/4
602/5
602/8
602/9
2008
2009/3
2377/8
1999/30
1999/27
1999/28
1999/29
259
2051/7
2051/4
2004/1
2003
2087
2110
2088
2091
2090
2010/2
2010/1
2598
2089
2689
2092
1326
1084/3
1084/1
773
774
2380/2
2380/6
2830

LEGENDA ČAR:

—	nová kolej
– – –	úprava stávající koleje
—	demontáže a demolice
—	nástupiště
—	mosty, podchody, propustky, zdi
– – ↞ – –	silnoproudá technologie
— Z —	zabezpečovací vedení
– – ~ – –	sdělovací vedení
—	pozemní komunikace
—	zařízení staveniště

stávající stav:

- — hranice drážního pozemku
- — zaměření stávajícího stavu
- — katastrální mapa

legenda symbolů:

- ■ ◁ ● sdělovací zařízení
- ⊢○○○○ zabezpečovací zařízení
- ◆ kabelová spojka

plochy:

- ■ trvalý zábor ZPF
- ■ trvalý zábor PUPFL
- ■ trvalý zábor ostatní
- ■ trvalý zábor UMVŽST - na nemovitostech, které v rámci UMVŽST zůstávají ve vlastnictví ČD a.s.
- ■ trvalý zábor bez výkupu - ve vlastnictví ČR - Správa železnic, s.o.
- ■ dočasný zábor do 1 roku ZPF
- ■ dočasný zábor do 1 roku PUPFL
- ■ dočasný zábor do 1 roku ostatní
- ■ dočasný zábor do 1 roku UMVŽST - na nemovitostech, které v rámci UMVŽST zůstávají ve vlastnictví ČD
- ■ dočasný zábor nad 1 rok ZPF
- ■ dočasný zábor nad 1 rok PUPFL
- ■ dočasný zábor nad 1 rok ostatní
- ■ dočasný zábor nad 1 rok UMVŽST - na nemovitostech, které v rámci UMVŽST zůstávají ve vlastnictví ČD
- ▨ věcné břemeno
- ■ UMVZST ČD k SŽ - nemovitosti, které v rámci UMVZST přecházejí na ČR - Správu železnic, s.o.
- ■ demolice
- — hranice - nabyvatel ČR - Správa železnic, s.o.
- — hranice dočasného záboru do 1 roku
- — hranice dočasného záboru nad 1 rok
- — hranice věcného břemene

EVROPSKÁ UNIE
Evropské strukturální a investiční fondy
Operační program Doprava

Ministerstvo dopravy
Státní fond dopravní infrastruktury

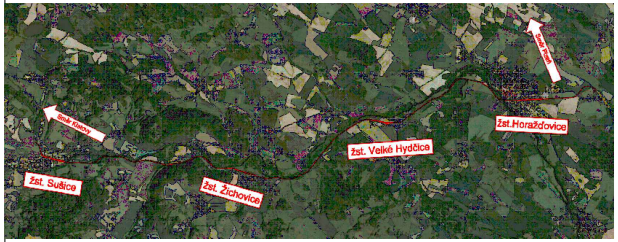
Směr Plzeň
Směr Klatovy
žst.Horažďovice
žst. Velké Hydčice
žst. Sušice
žst. Žichovice

Razítko oprávněné osoby:

Podpis: Datum:

Revize:	Datum:	Popis:	Kontroloval:
001	05/2022	Koncept technického řešení	Ing. Emil Špaček
002	09/2022	Dokumentace k připomínkám	Ing. Emil Špaček
003	12/2022	Dokumentace po připomínkách	Ing. Emil Špaček
004	06/2024	Úpravy po projednání námitek	Ing. Emil Špaček

Stavebník/Investor:	**Správa železnic, státní organizace**
Adresa:	Dlážděná 1003/7, 110 00 Praha 1
Zástupce investora:	Stavební správa západ
Adresa:	Ke Štvanici 656/3, 186 00, Praha 8

SPRÁVA ŽELEZNIC

Zhotovitel stavby:	**SAGASTA s.r.o.**
Adresa:	Novodvorská 1010/14, 142 00, Praha 4 - Lhotka
Kontakt:	T: +420 261 344 100 E: info@sagasta.cz
Zhotovitel objektu:	**SAGASTA s.r.o.**
Adresa:	Novodvorská 1010/14, 142 00, Praha 4 - Lhotka
Kontakt:	T: +420 261 344 100 E: info@sagasta.cz

SAGASTA

Hlavní projektant (HIP):	Specialista:	Odpovědný projektant:	Zpracovatel:
Ing. Emil Špaček	Ing. Lukáš Jáneš	Ing. Emil Špaček	Adam Kovačka

Název stavby/akce:

Revitalizace trati Horažďovice předměstí (mimo) - Sušice (včetně)

Označení (S-kód):	S631600001	
Označení zhotovitele:	121 097	
Název části:	Situační výkresy	Označení části: C.2
Název objektu:		Označení objektu/komplexu:
Název přílohy:	Katastrální situační výkres	Číslo přílohy: **018**
Název dílčí části přílohy:		Paré:

Kraj:	Katastrální území:	TUDU:
Plzeňský	viz. textová část	0371 02, 0371 B1, 0371 04, 0371 C1, 0371 06, 0371 D1, 0371 08, 0371 E1, 0371 10, 0401 U1

Stupeň dokumentace:	Datum zpracování:	Formáty:	Měřítko:
DUR	12/2022	7xA4	1:1000

S-kód:	Stupeň dokumentace:	Část:	Objekt:	Podobjekt:	Příloha:	Revize:
S 6 3 1 6 0 0 0 0 1	_ D U R X	_ C 2 X X X	_ X X X X X X X X	_ X X	_ X _ 0 1 8	_ 0 0 3

DOKUMENTACI LZE UŽÍVAT POUZE VE SMYSLU PŘÍSLUŠNÉ SMLOUVY O DÍLO. VÝKRES, ČI JEHO ČÁST, MŮŽE BÝT KOPÍROVÁN NEBO JINÝM ZPŮSOBEM ROZŠIŘOVÁN POUZE PO PŘEDCHOZÍM SOUHLASU SAGASTA, s.r.o.